

















- # Legende
-  Grenze des Untersuchungsraumes
  -  Hochspannungsleitung
  -  Ochsenweg
  -  Archäologische Interessengebiete
  -  Wald
  -  Einzelbaum
  -  Trinkwasserschutzgebiet
  -  Gewässer
  -  LSG
  -  Gesetzlich geschützte Biotope
  -  FFH-LRT
  -  Kompensationsflächen
  - Siedlungsflächen**
  -  Bebauungen im Außenbereich
  -  Sport- und Erholungsanlagen
  -  Gartenflächen
  -  Gewerbegebiete

**Neubau Grenzwegtrasse  
Horst**

Überblick über  
 Schutzvorbehalte und  
 Nutzungen im  
 Planungsraum