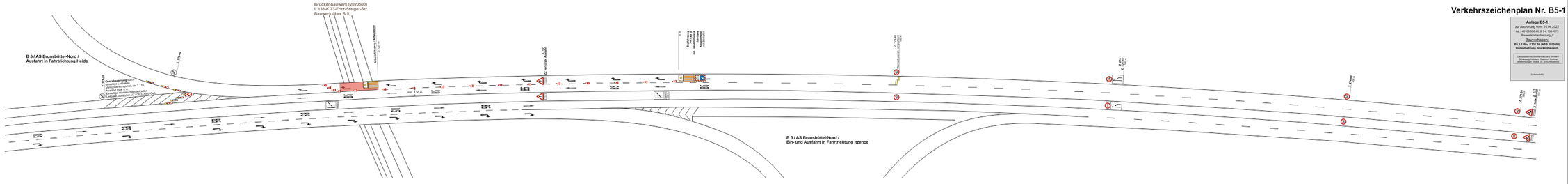

Verkehrszeichenplan Nr. B5-1

Anlage B5-1
zur Anordnung vom: 14.04.2022
AZ.: 46106-556.06, B 5-L 138-K 73
Bauwerksinstandsetzung_3
Bauorthaben:
B5, L138 u. K73 / B5 (ASB 2020500)
Instandsetzung Brückenbauwerk

Landesbetrieb Straßenbau und Verkehr
Schleswig-Holstein, Standort Itzehoe
Breitenburger Straße 37, 25524 Itzehoe

(Unterschrift)

Arbeitsstelle von kürzerer Dauer mit fahrbarer Absperrtafel als Tagesbaustelle -stationär-

Arbeitsstelle

Absperrung mit Leitkegeln
[Höhe min. 0,75 m]

In der **Längsabsperrung**
Abstand max. 5 m

In der **Querabsperrung**
Abstandlängs 1 - 2 m
quer 0,6 - 1 m

Fahrbare Absperrtafel (Z 616)

Nr.	Art der Änderung	Datum	Zeichen

1 2 3 4 5

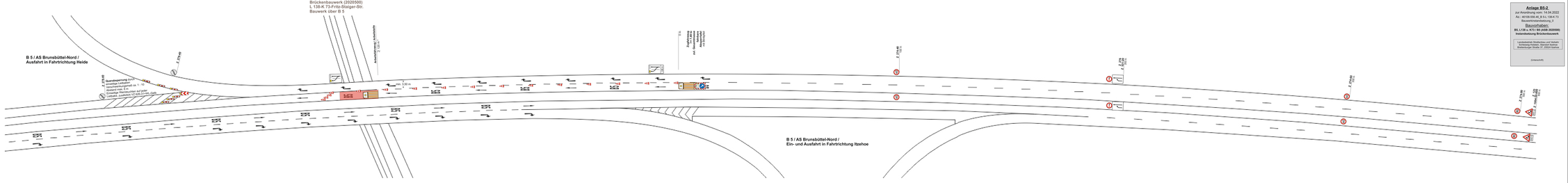

Verkehrszeichenplan Nr. B5-2

Anlage B5-2
zur Anordnung vom: 14.04.2022
AZ.: 46106-556.06, B 5-L 138-K 73
Bauwerksinstandsetzung_3
Bauorthaben:
B5, L138 u. K73 / B5 (ASB 2020500)
Instandsetzung Brückenbauwerk

Landesbetrieb Straßenbau und Verkehr
Schleswig-Holstein, Standort Itzehoe
Breitenburger Straße 37, 25524 Itzehoe

(Unterschrift)

Schleswig-Holstein
Der echte Norden

Standort Itzehoe
Breitenburger Straße 37
25524 Itzehoe
Tel. 04821 / 66 - 0

LBV.SH
Landesbetrieb
Straßenbau und Verkehr
Schleswig-Holstein

bearbeitet:	
Datum:	
gezeichnet:	
Datum:	
geprüft:	
Datum:	

Ausführungsplanung

Straße: B 5 Nächster Ort: Brunsbüttel von NK: 2021002 nach NK: 2020011 vom Station: nach Station: Str. km:	Unterlage / Blatt-Nr.: Verkehrszeichenplan Nr.B5-1 Verkehrszeichenplan Nr.B5-2
PROJEKT-Nr.:	Maßstab: ohne

Maßnahme:

B5, L138 u. K73 / B5 (ASB 2020500), Instandsetzung

Bauwn: 0+000 - .....

Aufgestellt: Itzehoe, d. _ _ _ _ _ _ _ _ _ " " Leiter der Dienststelle Itzehoe " " " " "	Zur Bauausführung freigegeben: Itzehoe, d. _ _ _ _ _ _ _ _ _ " " Leiter der Dienststelle Itzehoe " " " " "
Geprüft / Genehmigt: Itzehoe, d. _ _ _ _ _ _ _ _ _ " " Leiter der Dienststelle Itzehoe " " " " "	

Aktenzeichen: 47030 B5-L138 — Vorlagenjahr: 1976-2021 VZ0

Verkehrszeichenplan Nr. B 5-3

Anlage B5-3
zur Anordnung vom: 14.04.2022
Az.: 46108-556.46_B 5-L 138-K 73
Bauwerkinstandsetzung_0
Bauvorhaben:
B5, L138 u. K73 / B5 (ASB 2020500)
Instandsetzung Brückenbauwerk

Landesbetrieb Straßenbau und Verkehr
Schleswig-Holstein, Standort Itzehoe
Breitenburger Straße 37, 25524 Itzehoe

(Unterschrift)

Verkehrszeichenplan Nr. B 5-4

Anlage B5-4
zur Anordnung vom: 14.04.2022
Az.: 46108-556.46_B 5-L 138-K 73
Bauwerkinstandsetzung_0
Bauvorhaben:
B5, L138 u. K73 / B5 (ASB 2020500)
Instandsetzung Brückenbauwerk

Landesbetrieb Straßenbau und Verkehr
Schleswig-Holstein, Standort Itzehoe
Breitenburger Straße 37, 25524 Itzehoe

(Unterschrift)

Arbeitsstelle von kürzerer Dauer mit fahrbarer Absperrtafel als Tagesbaustelle -stationär-

Arbeitsstelle

Absperrung mit Leitkegeln
[Höhe min. 0,75 m]

In der **Längsabsperrung**
Abstand max. 5 m

In der **Querabsperrung**
Abstandlängs 1 - 2 m
quer 0,6 - 1 m

Fahrbare Absperrtafel (Z 616)

Nr.	Art der Änderung	Datum	Zeichen

1 2 3 4 5

Schleswig-Holstein
Der echte Norden
LBV.SH
Landesbetrieb Straßenbau und Verkehr Schleswig-Holstein

Standort Itzehoe
Breitenburger Straße 37
25524 Itzehoe
Tel. 04821 / 66 - 0

bearbeitet:	
Datum	
gezeichnet:	
Datum	
geprüft:	
Datum	

Ausführungsplanung

Straße: B 5
Nächster Ort: Brunsbüttel
von NK: 2021002 nach NK: 2020011
von Station: nach Station:
Str.-km:
PROJIS-Nr.:

Unterlage / Blatt-Nr.:
Verkehrszeichenplan Nr.B5-3
Verkehrszeichenplan Nr.B5-4
Maßstab: ohne

Maßnahme:

B5, L138 u. K73 / B5 (ASB 2020500), Instandsetzung

Bau-km: 0+000 - ....

Aufgestellt:	Zur Bauausführung freigegeben:
Itzehoe, d. _ _ _ _ _ _ _ _ _ _ _ _ _ _ _ _ _ _ _ _ _ _ _ _ _ _ (LBV-SH,Standort Itzehoe)	Itzehoe, d. _ _ _ _ _ _ _ _ _ _ _ _ _ _ _ _ _ _ _ _ _ _ _ _ _ _ (LBV-SH,Standort Itzehoe)
Geprüft / Genehmigt: Itzehoe, d. _ _ _ _ _ _ _ _ _ _ _ _ _ _ _ _ _ _ _ _ _ _ _ _ _ _ (LBV-SH,Standort Itzehoe)	
Kataster Stand:	© GeoBasis-DE/LVermGeo SH
Lagebezugssytem: ETRS 89-UTM	Höhenbezugssystem: NHN HST 160

Verkehrszeichenplan
Nr. L 138-K 73-1

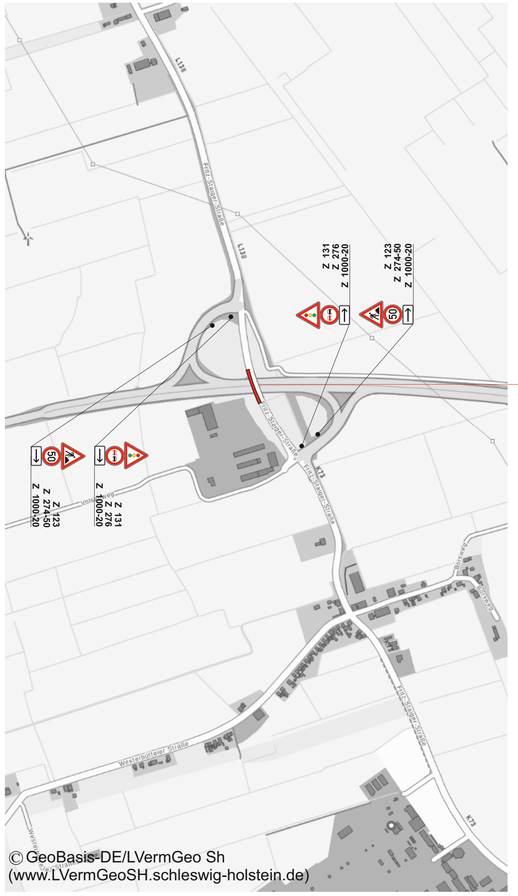

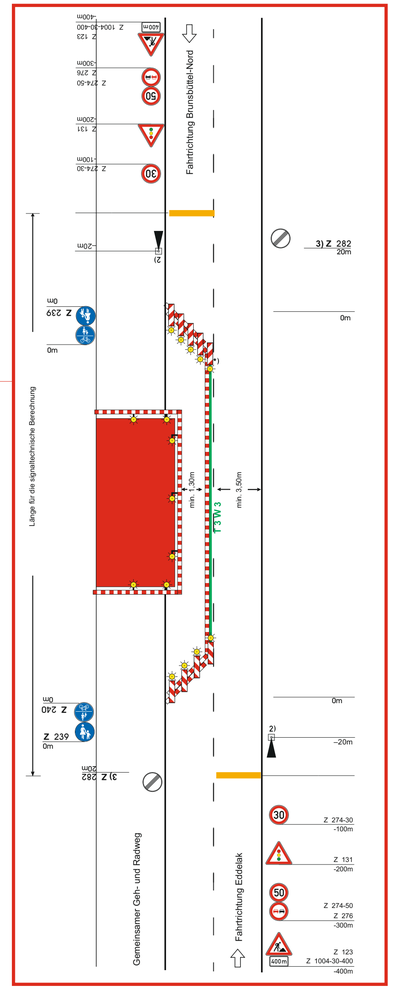

Sperrung des gemeinsamen Geh- und Radweges
Notweg über Fahrbahn geführt.

Längsabsperrung zum Gehweg
durch Absperrschrankengitter
Warnleuchten gemäß RSA Teil B,
Abschnitt 2.4.3 Absatz 2

Anlage L 138-K 73-1
zur Anordnung vom: 14.04.2022
Az.: 46108-556.46_B 5-L 138-K 73
Bauwerkinstandsetzung_0
Bauvorhaben:
B5, L138 u. K73 / B5 (ASB 2020500)
Instandsetzung Brückenbauwerk

Landesbetrieb Straßenbau und Verkehr
Schleswig-Holstein, Standort Itzehoe
Breitenburger Straße 37, 25524 Itzehoe

(Unterschrift)

Verkehrszeichenplan
Nr. L 138-K 73-2

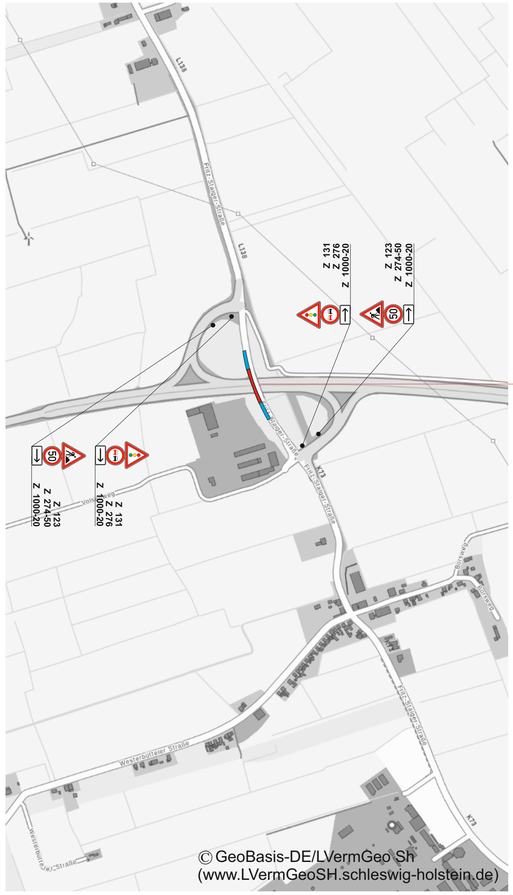

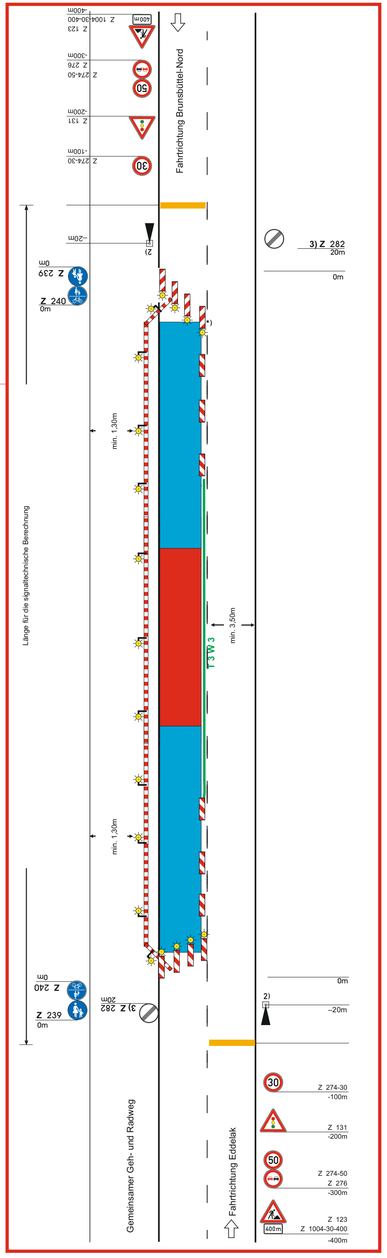

Einengung des gemeinsamen Geh- und Radweges

Längsabsperrung zum Gehweg
durch Absperrschrankengitter
Warnleuchten gemäß RSA Teil B,
Abschnitt 2.4.3 Absatz 2

Anlage L 138-K 73-2
zur Anordnung vom: 14.04.2022
Az.: 46108-556.46_B 5-L 138-K 73
Bauwerkinstandsetzung_0
Bauvorhaben:
B5, L138 u. K73 / B5 (ASB 2020500)
Instandsetzung Brückenbauwerk

Landesbetrieb Straßenbau und Verkehr
Schleswig-Holstein, Standort Itzehoe
Breitenburger Straße 37, 25524 Itzehoe

(Unterschrift)

Fahrbahn halbseitig gesperrt.
Verkehrsregelung durch Lichtzeichenanlage.

Querabsperrung durch
einseitige Leitbaken (min 3)
Verziehungssmaß ca. 1 : 3
Abstand quer max. 0,6 m
einseitige Warnleuchten auf jeder
Leitbake

Längsabsperrung
durch transportabele Schutzeinrichtung und durch
doppelseitige Leitbaken
Abstand max. 12 m
Absperrschrankengitter am
fahrbahnseitigen Baufeldrand

Querabsperrung durch
doppelseitige Leitbaken (min 3)
Verziehungssmaß ca. 1 : 3
Abstand quer max. 0,6 m
doppelseitige Warnleuchten auf jeder
Leitbake

*) doppelseitige Leitbake
und Warnleuchte

1) Wiederholen bei Arbeitsstellen über 1000 m Länge im Abstand von 500 m

2) [ ] Signalzeitenplan,
[ ] Signallageplan
[ ] Phasenfolgeplan
als Anlage beigefügt und angeordnet
möglichst verkehrsabhängige Schaltung anordnen

3) Z 282 oder streckenbezogene Geschwindigkeitsbegrenzung/ Überholverbot

Transportabele Schutzeinrichtung

Arbeitsstelle | Arbeitsstellenverlängerung

Nr.	Art der Änderung	Datum	Zeichen

1 2 3 4 5

Arbeitsstelle

Schleswig-Holstein
Der echte Norden

LBV.SH
Landesbetrieb
Straßenbau und Verkehr
Schleswig-Holstein

Standort Itzehoe
Breitenburger Straße 37
25524 Itzehoe
Tel. 04821 / 66 - 0

bearbeitet:	
Datum	
gezeichnet:	
Datum	
geprüft:	
Datum	

Ausführungsplanung

Straße: L 138 - K 73
Nächster Ort: Brunsbüttel
L 138/ von NK: 2020023 nach NK: 2020011
K 73/ von NK: 2020011 nach NK: 2021019
Str.-km:
PROJIS-Nr.:

Unterlage / Blatt-Nr.:
Verkehrszeichenplan Nr.L138-K 73-1
Verkehrszeichenplan Nr.L138-K 73-2
Maßstab: ohne

Maßnahme:
B5, L138 u. K73 / B5 (ASB 2020500), Instandsetzung

Bau-km: 0+000 - .....

Aufgestellt:
Itzehoe, d. _ _ _ _ _ _ _ _ _
_ _ _ _ _ _ _ _ _ _ _ _ _ _ _ _
(LBV-SH,Standort Itzehoe)

Zur Bauausführung freigegeben:
Itzehoe, d. _ _ _ _ _ _ _ _ _
_ _ _ _ _ _ _ _ _ _ _ _ _ _ _ _
(LBV-SH,Standort Itzehoe)

Geprüft / Genehmigt:
Itzehoe, d. _ _ _ _ _ _ _ _ _
_ _ _ _ _ _ _ _ _ _ _ _ _ _ _ _
(LBV-SH,Standort Itzehoe)

Kataster Stand:
© GeoBasis-DE/LVermGeo SH
Lagebezugssystem: ETRS 89-UTM
Höhenbezugssystem: NHN HST 160

Verkehrszeichenplan
Nr. L138-K 73-3

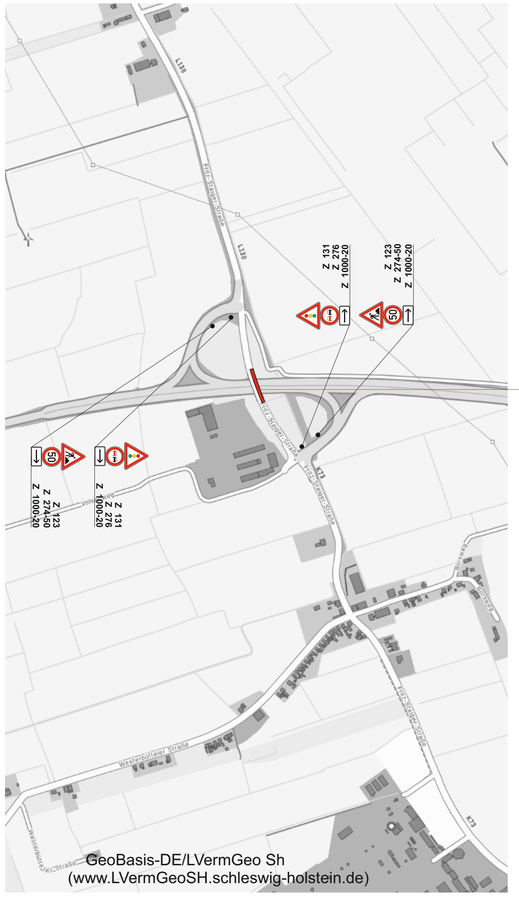

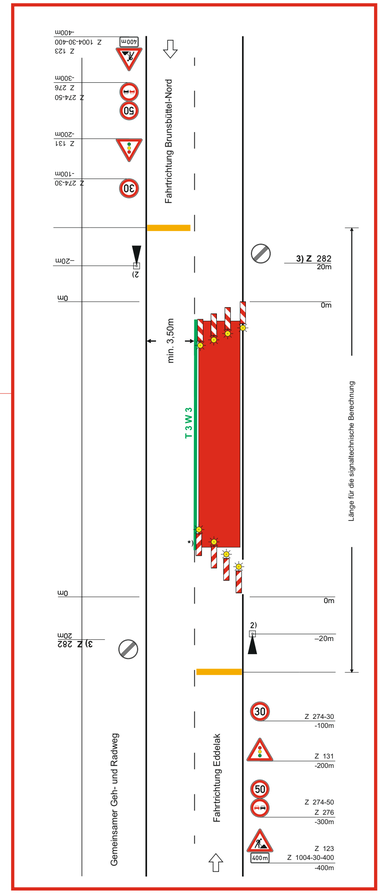

Anlage L 138-K 73-3
zur Anordnung vom: 14.04.2022
Az.: 46108-556.46_B 5-L 138-K 73
Bauwerkinstandsetzung_0

Bauvorhaben:
B5, L138 u. K73 / B5 (ASB 2020500)
Instandsetzung Brückenbauwerk

Landesbetrieb Straßenbau und Verkehr
Schleswig-Holstein, Standort Itzehoe
Breitenburger Straße 37, 25524 Itzehoe

(Unterschrift)

Verkehrszeichenplan
Nr. L138-K 73-4

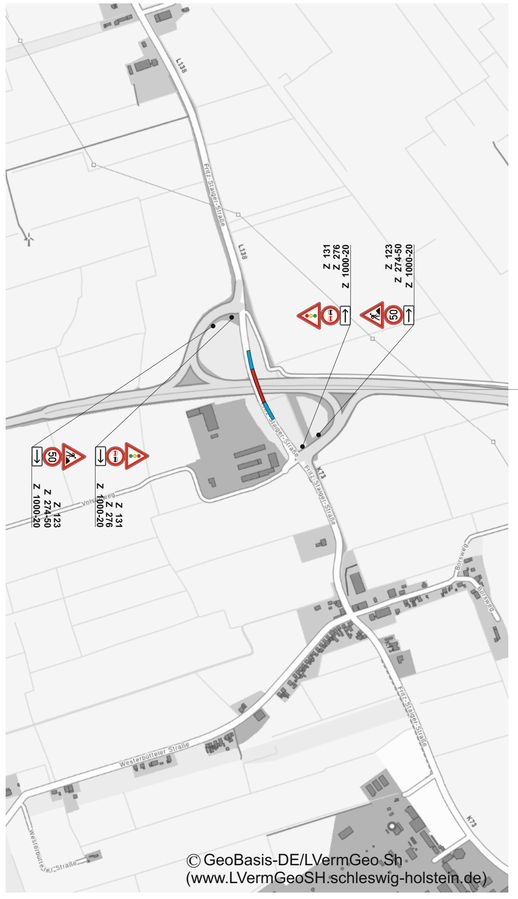



Anlage L 138-K 73-4
zur Anordnung vom: 14.04.2022
Az.: 46108-556.46_B 5-L 138-K 73
Bauwerkinstandsetzung_0

Bauvorhaben:
B5, L138 u. K73 / B5 (ASB 2020500)
Instandsetzung Brückenbauwerk

Landesbetrieb Straßenbau und Verkehr
Schleswig-Holstein, Standort Itzehoe
Breitenburger Straße 37, 25524 Itzehoe

(Unterschrift)

Fahrbahn halbseitig gesperrt.
Verkehrsregelung durch Lichtzeichenanlage.

Querabsperrung durch
doppelseitige Leitbaken (min 3)
Verziehungssmaß ca. 1 : 3
Abstand quer max. 0,6 m
doppelseitige Warnleuchten auf jeder Leitbake

Längsabsperrung
durch transportabele Schutzeinrichtung und durch
doppelseitige Leitbaken
Abstand max. 12 m
Absperrschrankengitter am fahrbahnseitigen Baufeldrand

Querabsperrung durch
einseitige Leitbaken (min 3)
Verziehungssmaß ca. 1 : 3
Abstand quer max. 0,6 m
einseitige Warnleuchten auf jeder Leitbake

*) doppelseitige Leitbake und Warnleuchte

1) Wiederholen bei Arbeitsstellen über 1000 m Länge im Abstand von 500 m

2) [ ] Signalzeitenplan,
[ ] Signallageplan
[ ] Phasenfolgeplan
als Anlage beigefügt und angeordnet
möglichst verkehrsabhängige Schaltung anordnen

3) Z 282 oder streckenbezogene Geschwindigkeitsbegrenzung/ Überholverbot

Transportabele Schutzeinrichtung

Arbeitsstelle | Arbeitsstellenverlängerung

Nr.	Art der Änderung	Datum	Zeichen

1	2	3	4	5

Arbeitsstelle

Schleswig-Holstein
Der echte Norden
LBV.SH
Landesbetrieb Straßenbau und Verkehr Schleswig-Holstein
Standort Itzehoe
Breitenburger Straße 37
25524 Itzehoe
Tel. 04821 / 66 - 0

bearbeitet:	
Datum	
gezeichnet:	
Datum	
geprüft:	
Datum	

Ausführungsplanung

Straße: L 138 - K 73
Nächster Ort: Brunsbüttel
L 138/ von NK: 2020023 nach NK: 2020011
K 73/ von NK: 2020011 nach NK: 2021019
Str.-km:
PROJIS-Nr.:

Unterlage / Blatt-Nr.:
Verkehrszeichenplan Nr.L138-K 73-3
Verkehrszeichenplan Nr.L138-K 73-4
Maßstab: ohne

Maßnahme:
B5, L138 u. K73 / B5 (ASB 2020500), Instandsetzung

Bau-km: 0+000 - .....

Aufgestellt:
Itzehoe, d. _____
_____
(LBV-SH,Standort Itzehoe)

Zur Bauausführung freigegeben:
Itzehoe, d. _____
_____
(LBV-SH,Standort Itzehoe)

Geprüft / Genehmigt:
Itzehoe, d. _____
_____
(LBV-SH,Standort Itzehoe)

Kataster Stand:
© GeoBasis-DE/LVermGeo SH
Lagebezugssystem: ETRS 89-UTM
Höhenbezugssystem: NHN HST 160

Verkehrszeichenplan Nr. L138-K 73-5 ist zusätzlich zu den Verkehrszeichenplänen Nr.L138-K 73-1/ Nr.L138-K 73-2/ Nr.L138-K 73-3 und Nr.L138-K 73-4 (abhängig vom Bauablauf)

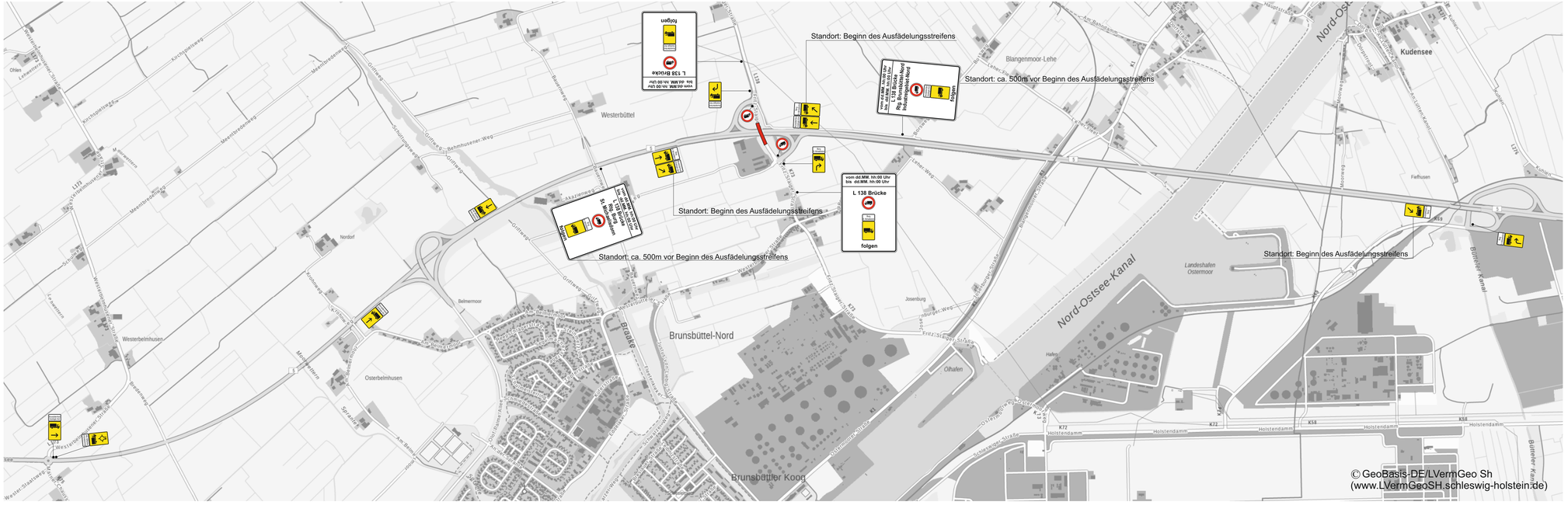

Verkehrszeichenplan Nr. L138-K 73-5

Zusätzliches Verbot für Kraftfahrzeuge über 3,5t/ Umleitung

Nr.	Art der Änderung	Datum	Zeichen

1	2	3	4	5

Arbeitsstelle

Arbeitsstelle

Schleswig-Holstein
Der echte Norden

LBV.SH

Landesbetrieb
Straßenbau und Verkehr
Schleswig-Holstein

Standort Itzehoe
Breitenburger Straße 37
25524 Itzehoe
Tel. 04821 / 66 - 0

bearbeitet:	
Datum	
gezeichnet:	
Datum	
geprüft:	
Datum	

Ausführungsplanung

Straße: L 138 - K 73
Nächster Ort: Brunsbüttel
L 138/ von NK: 2020023 nach NK: 2020011
K 73/ von NK: 2020011 nach NK: 2021019
Str.-km:

Unterlage / Blatt-Nr.:
Verkehrszeichenplan Nr.L138-K 73-5

PROJIS-Nr.:

Maßstab: ohne

Maßnahme:

B5, L138 u. K73 / B5 (ASB 2020500), Instandsetzung

Bau-km: 0+000 - .....

Aufgestellt:

Itzehoe, d. _ _ _ _ _ _ _ _ _ _

_ _ _ _ _ _ _ _ _ _ _ _ _ _ _ _ _ _ _ _
(LBV-SH,Standort Itzehoe)

Zur Bauausführ

Itze

Geprüft / Genehmigt:

Itzehoe, d. _ _ _ _ _ _ _ _ _ _

_ _ _ _ _ _ _ _ _ _ _ _ _ _ _ _ _ _ _ _
(LBV-SH,Standort Itzehoe)

Anlage L 138-K 73-5
zur Anordnung vom: 14.04.2022
Az.: 46108-556.46_B 5-L 138-K 73
Bauwerkinstandsetzung_0

Bauvorhaben:
B5, L138 u. K73 / B5 (ASB 2020500)
Instandsetzung Brückenbauwerk

Landesbetrieb Straßenbau und Verkehr
Schleswig-Holstein, Standort Itzehoe
Breitenburger Straße 37, 25524 Itzehoe

(Unterschrift)

Kataster Stand:
© GeoBasis-DE/LVerm

Lagebezugssystem: ETRS 89-UTM
Höhenbezugssystem: NHN HS1 160